














LEGENDA

-  Hranice katastrálního území
-  Hranice zastavěného území obce k 1.10.2001
-  Hranice zastavěného území obce
-  Zastavěné území k 1.10.2011
-  Zastavěné plochy dle ÚP
-  Zastavěné plochy dle změny č. 4 ÚP

ZÁZNAM O ÚČINNOSTI ZMĚNY č. 4 ÚPO Popovice

Správni orgán, který změnu vydal:	Zastupitelstvo obce Popovice
Číslo usnesení:	č. 128
Datum vydání:	4. 12. 2012
Nabytí účinnosti:	20. 12. 2012
Jméno a příjmení, funkce oprávněné úřední osoby vedoucí odborní územního plánování:	Ing. Cestmír Štastný, Městský úřad v Říčanech
Podpis a razítko:	

AKCE		Obec Popovice, obecí území Chomutovice 12, 251 01 Říčany	
Místní územní dokumentace		Městský úřad Říčany, komenského náměstí 1619, 251 01 Říčany	
Místo	POPVIČKY	Místní územní dokumentace	ÚP obce POPVIČKY – ZMĚNA ČÍSLO 4
Kvalifikační úroveň	STŘEDNÍ	Podpis a razítko:	
Měřítko	1:5000	Podpis a razítko:	
Datum	10/2012	Podpis a razítko:	
Projektant	David Škofopa	Podpis a razítko:	
Veřejnost	Ing. arch. SIXTA	Podpis a razítko:	
OSMAH		VÝKRES ZÁKLADNÍHO ČLENĚNÍ	
Formát	F8A4	Podpis a razítko:	
Číslo výkresu	Z4/13	Podpis a razítko:	