


LEGENDA:

- ## VODNÍ REŽIM

- ## TECHNICKÁ INFRASTRUKTURA

- ## OHRANNÁ PÁSMÁ

-


 Ochranná pásma všech technických zařízení a inženýrských sítí

 Chráněné ložiskové území



ZASTAVĚNÉ ÚZEMÍ BYLO VYMEZENO K 1.2.2023
ZPRACOVÁNO NA PODKLADU KATASTRÁLNÍ MAPY K 1.2.2023




KONVERZE ÚP POPOVIČKY DLE JEDNOTNÉHO STANDARDU

ZHOTOVITEL: Ing. arch. Jaroslav Sixta

 U Bulhara 1611/3, 110 00 Praha 1
 IČ 15112209
 mob.: 602 627 975, email: jaroslavsixta0@gmail.com
 číslo zakázky: S-2023-016-00

ZPRACOVATELÉ:
Ing. arch. Jaroslav Sixta,
Ing. Lukáš Fryč

POŘIZOVATEL: **Obecní úřad Popovičky**
K Rybníku 12, Chomutovice, 251 01 Popovičky
určený zastupitel Ing. Alexandr Tuháček
mob.:603 400 657, email: alexandr.tuhacek@popovicky.cz

VÝKONNÝ
POŘIZOVATEL: **PRISVICH s.r.o.**,
Nad orionem 140, 252 06 Davle
IČ 27101053
Jednatel: Ing. Ladislav Vích
mob.: 604 183 111, email: prisvich@prisvich.cz

OBJEDNATEL: **Obecní úřad Popovičky**
 K Rybníku 12, Chomutovice, 251 01 Popovičky
 starosta Ing. Alexandr Tuháček
 IČ 00640131
 mob.: 323 637 123, email: obec@popovicky.cz

NÁZEV
A ČÍSLO: **1.8 ZEMNÍ PLYN**

MĚŘÍTKO: 1:5 000 FORMÁT: 841 x 760

DATUM: 11/2024 ČÍSLO PARÉ: