

Územní plán Popovičky

LEGENDA:
HRANICE ÚZEMÍ
Hranice katastrálního území
Hranice řešeného území
Hranice zastavěného území

ZASTAVĚNÉ ÚZEMÍ

Zastavěná plocha

PŮDNÍ FOND

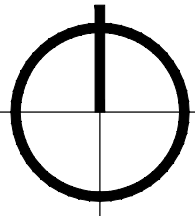
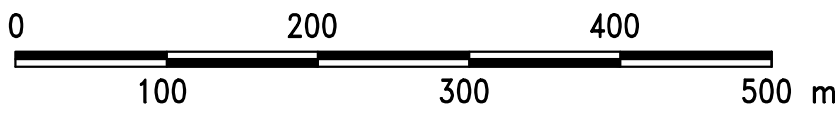
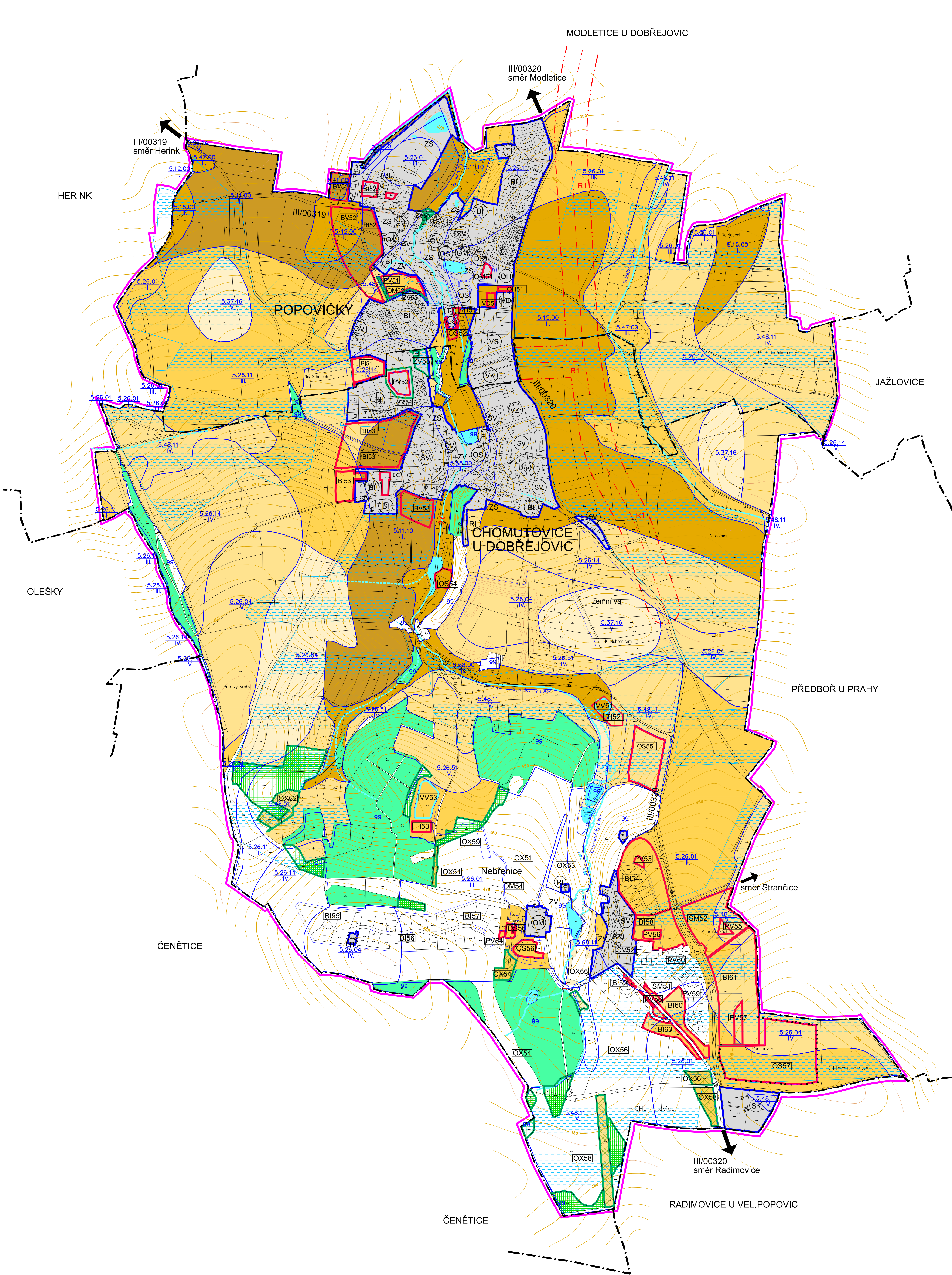
stav
Investice do půdy za účelem zvýšení úrodnosti
Hranice BPEJ s Kódem a třídou ochrany
Zemědělská půda s třídou ochrany I
Zemědělská půda s třídou ochrany II
Zemědělská půda s třídou ochrany III
Zemědělská půda s třídou ochrany IV
Zemědělská půda s třídou ochrany V
Lesy PUPFL - hospodářské

PLOCHY S ROZDÍLNÝM VYUŽITÍM ÚZEMÍ - ZABORY ZPF

návrh
Zastavitelné plochy
Změny využití území
Změny využití v krajíně (nezastavěné plochy)-
Zvláštní území pro rekreaci a sport (golf)
Změny využití v krajíně - vodní plochy
Odněti PUPFL
Pozemky určené k plnění funkce lesa (nová výsadba provedena)
Rezerva pro přeložku komunikace III/00320

OCHRANNÁ PÁSMA

Chráněné ložiskové území



Revize č.6

Územní plán Popovičky					
ANEXE	STUPEŇ	Návrh ÚP po společném jednání			
	POŘIZOVATEL	Městský úřad Říčany	ORREX	PRAHA VÝCHOD	ORLO VÝREŠI
	OBJEDNATEL	Obec Popovičky	zak.číslo	2019-073	2.4
	C.H.S. Praha s.r.o. PROJEKČNÍ A INŽENYRSKÁ SPOLEČNOST				
ZPRACOVATEL	VÝKRESY	Ing. arch. SIXTA			
	PROJEKTANT	V. Fialšichová			
	DATA	09/2020			
	MĚRITVO	1:5000			
VÝKRES PŘEPOKLADANÝCH ZÁBORŮ PŮDNÍHO FUNDU					